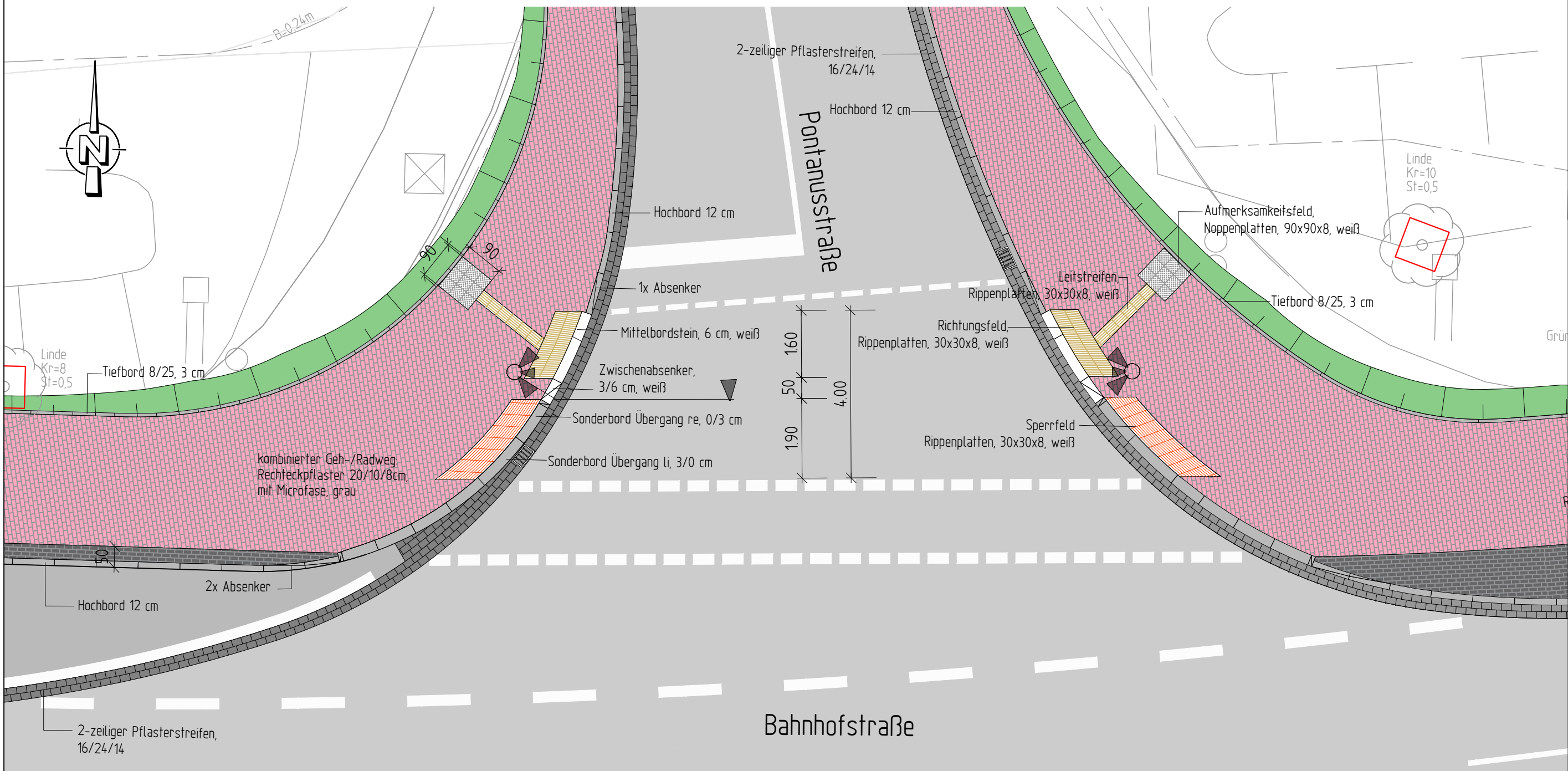


Planung

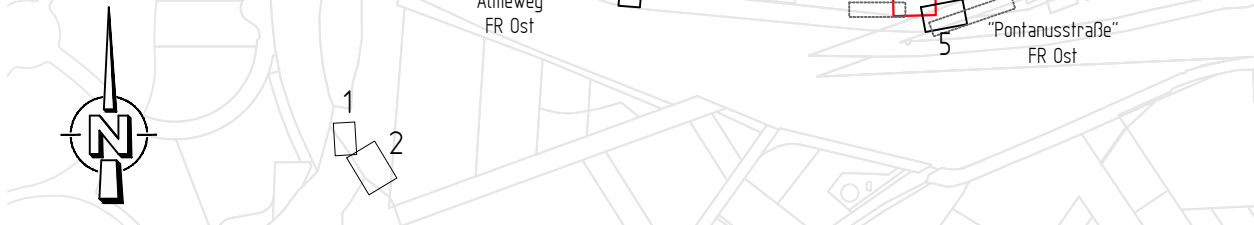
- Bankett
- Fahrbahn mit Achse und Fahrstreifenaufteilung
- Betonfahrbahn
- Geh-/Radweg (Pflasterbauweise)
- Sicherheitstrennstreifen

Zeichenerklärung

- geplanter Straßenablauf
- Rippenplatten: Richtungsfeld/Sperrfeld
- Noppenplatten: Aufmerksamkeitsfeld
- LSA - nachrichtliche Darstellung



Planübersicht




Blatt 1	2	3	4	5	6	7	8	9	10
---------	---	---	---	---	---	---	---	---	----

Höhensystem: DE\_DHHN92\_NH  
Lagesystem: UTM-ETRS89 (2002)

	Bearb.	17.09.2021	AnK
	Gez.	17.09.2021	AnK/TF
	Gepr.	17.09.2021	AnK
	Proj.-Nr.:	24405	

Nr.	Art der Änderung	Datum	Zeichen

Ausführungsplanung

	Stadt Paderborn Am Hoppenhof 33 33104 Paderborn	Unterlage/ Blatt-Nr.: 16.1/4
		Detail Querung
		Maßstab: 1:100

Erneuerung Bahnhofstraße  
Verkehrsanlagen

für den Bauherren: Stadt Paderborn Am Hoppenhof 33, 33104 Paderborn	bearbeitet: Bockermann Fritze IngenieurConsult Dieselstraße 11, 32130 Enger
Paderborn, den 22.09.2021	Enger, den 17.09.2021